



**4643** Heidenau, Zu den Höfen - Tostedt, GS Poststraße 


| Tarifzonen |  |  |     | Tarifbereiche |            |            | Zahl-<br>grenzen  | Haltestellen |
|------------|--|--|-----|---------------|------------|------------|---|--------------|
|            |  |  |     | Ring          | City/SV/IS | Kreiskarte |   |              |
|            |  |  | 808 | E             |            | WL         | Heidenau, Zu den Höfen<br>Heidenau, Neue Straße<br>Wüstenhöfen, Ort<br>Tostedt, Denkmal<br>Tostedt, GS Poststraße |              |
|            |  |  | 808 | E             |            | WL         |   |              |

**4643** Heidenau, Büntberg - Tostedt, GS Poststraße 

| Tarifzonen |  |  |     | Tarifbereiche |            |            | Zahl-<br>grenzen  | Haltestellen |
|------------|--|--|-----|---------------|------------|------------|---|--------------|
|            |  |  |     | Ring          | City/SV/IS | Kreiskarte |   |              |
|            |  |  | 808 | E             |            | WL         | Heidenau, Büntberg<br>Heidenau, Hollinde<br>Heidenau, Haselweg<br>Halvesbostel, Breite Straße<br>Halvesbostel, Sauensieker Weg<br>Halvesbostel, Zum Ahrensberg<br>Halvesbostel, Dorfstraße 80<br>Heidenau, Kallmoor<br>Heidenau, Birkenbüschen<br>Heidenau, Zu den Höfen<br>Heidenau, Neue Straße<br>Wüstenhöfen, Ort<br>Tostedt, Denkmal<br>Tostedt, Schulzentrum<br>Tostedt, Buchenweg<br>🚰 Bf. Tostedt<br>Tostedt, GS Poststraße |              |
|            |  |  | 718 | D             |            |            |   |              |
|            |  |  | 718 | D             |            |            |   |              |
|            |  |  | 808 | E             |            |            |   |              |
|            |  |  | 808 | E             |            | WL         |   |              |


**4643** Heidenau, Zu den Höfen - Tostedt, GS Poststraße 

| Tarifzonen |  |  |     | Tarifbereiche |            |            | Zahl-<br>grenzen  | Haltestellen |
|------------|--|--|-----|---------------|------------|------------|---|--------------|
|            |  |  |     | Ring          | City/SV/IS | Kreiskarte |   |              |
|            |  |  | 808 | E             |            | WL         | Heidenau, Zu den Höfen<br>Heidenau, Neue Straße<br>Wüstenhöfen, Ort<br>Tostedt, Denkmal<br>Tostedt, GS Poststraße |              |
|            |  |  | 808 | E             |            | WL         |   |              |


**4643** Holvede, Haselweg - Tostedt, Schulzentrum 

| Tarifzonen |  |  |     | Tarifbereiche |            |            | Zahl-<br>grenzen   | Haltestellen |
|------------|--|--|-----|---------------|------------|------------|--|--------------|
|            |  |  |     | Ring          | City/SV/IS | Kreiskarte |  |              |
|            |  |  | 718 | D             |            | WL         | Holvede, Haselweg<br>Halvesbostel, Breite Straße<br>Halvesbostel, Sauensieker Weg<br>Halvesbostel, Zum Ahrensberg<br>Halvesbostel, Dorfstraße 80<br>Heidenau, Kallmoor<br>Heidenau, Birkenbüschen<br>Heidenau, Zu den Höfen<br>Heidenau, Neue Straße<br>Wüstenhöfen, Abzweig Dohren<br>Dohren, Reddernweg<br>Dohren, Spritzenhaus<br>Wüstenhöfen, Ort<br>Tostedt, Schulzentrum |              |
|            |  |  | 718 | D             |            |            |  |              |
|            |  |  | 808 | E             |            |            |  |              |
|            |  |  | 808 | E             |            |            |  |              |
|            |  |  | 718 | D             |            |            |  |              |
|            |  |  | 808 | E             |            | WL         |  |              |


• : hvv Tarif gilt nicht

**4643** Heidenau, Hollinde -  
**Ⓡ Bf. Tostedt** 

| Tarifzonen |  |     |  | Tarifbereiche |            |            | Zahl-<br>grenzen  | Haltestellen |
|------------|--|-----|--|---------------|------------|------------|---|--------------|
|            |  |     |  | Ring          | City/SV/IS | Kreiskarte |   |              |
|            |  | 808 |  | E             |            | WL         | Heidenau, Hollinde<br>Heidenau, Büntberg<br>Heidenau, Zu den Höfen<br>Heidenau, Neue Straße<br>Wüstenhöfen, Ort<br>Tostedt, Denkmal<br>Tostedt, Schulzentrum<br>Tostedt, Am Sande<br>Tostedt, GS Poststraße<br>Tostedt, Buchenweg |              |
|            |  | 808 |  | E             |            | WL         | Ⓡ Bf. Tostedt   |              |


**4643** Heidenau, Büntberg -  
**Ⓡ Bf. Tostedt** 

| Tarifzonen |  |     |  | Tarifbereiche |            |            | Zahl-<br>grenzen   | Haltestellen |
|------------|--|-----|--|---------------|------------|------------|--|--------------|
|            |  |     |  | Ring          | City/SV/IS | Kreiskarte |  |              |
|            |  | 808 |  | E             |            | WL         | Heidenau, Büntberg<br>Heidenau, Hollinde   |              |
|            |  | 718 |  | D             |            |            | Holvede, Haselweg<br>Halvesbostel, Breite Straße<br>Halvesbostel, Sauensieker Weg<br>Halvesbostel, Zum Ahrensberg<br>Halvesbostel, Dorfstraße 80   |              |
|            |  | 718 |  | D             |            |            | Heidenau, Kallmoor   |              |
|            |  | 808 |  | E             |            |            | Heidenau, Birkenbüschen<br>Heidenau, Zu den Höfen<br>Heidenau, Neue Straße<br>Wüstenhöfen, Ort<br>Tostedt, Denkmal<br>Tostedt, Schulzentrum<br>Tostedt, Am Sande<br>Tostedt, GS Poststraße<br>Tostedt, Buchenweg |              |
|            |  | 808 |  | E             |            | WL         | Ⓡ Bf. Tostedt  |              |


**4643** Heidenau, Hollinde -  
**Ⓡ Bf. Tostedt** 

| Tarifzonen |  |     |  | Tarifbereiche |            |            | Zahl-<br>grenzen   | Haltestellen |
|------------|--|-----|--|---------------|------------|------------|--|--------------|
|            |  |     |  | Ring          | City/SV/IS | Kreiskarte |  |              |
|            |  | 808 |  | E             |            | WL         | Heidenau, Hollinde<br>Heidenau, Büntberg<br>Heidenau, Zu den Höfen<br>Heidenau, Neue Straße<br>Wüstenhöfen, Ort<br>Tostedt, Denkmal<br>Tostedt, Schulzentrum<br>Tostedt, Buchenweg |              |
|            |  | 808 |  | E             |            | WL         | Ⓡ Bf. Tostedt  |              |


• : hvv Tarif gilt nicht

**4643** **Holvede, Haselweg - Tostedt, GS Poststraße** 


| Tarifzonen |  |     |  | Tarifbereiche |            |            | Zahl-<br>grenzen  | Haltestellen |
|------------|--|-----|--|---------------|------------|------------|---|--------------|
|            |  |     |  | Ring          | City/SV/IS | Kreiskarte |   |              |
|            |  | 718 |  | D             |            | WL         | Holvede, Haselweg<br>Halvesbostel, Breite Straße<br>Halvesbostel, Sauensieker Weg<br>Halvesbostel, Zum Ahrensberg |              |
|            |  | 718 |  | D             |            |            | Halvesbostel, Dorfstraße 80   |              |
|            |  | 808 |  | E             |            |            | Heidenau, Kallmoor<br>Heidenau, Birkenbüschen<br>Heidenau, Zu den Höfen<br>Heidenau, Neue Straße                  |              |
|            |  | 808 |  | E             |            |            | Wüstenhöfen, Abzweig Dohren<br>Dohren, Reddernweg<br>Dohren, Spritzenhaus   |              |
|            |  | 718 |  | D             |            |            | Tostedt, Schulzentrum   |              |
|            |  | 808 |  | E             |            |            | Tostedt, Am Sande   |              |
|            |  | 808 |  | E             |            | WL         | Tostedt, GS Poststraße  |              |

**4643** **Bf. Tostedt - Halvesbostel, Zum Ahrensberg** 

| Tarifzonen |  |     |  | Tarifbereiche |            |            | Zahl-<br>grenzen  | Haltestellen |
|------------|--|-----|--|---------------|------------|------------|---|--------------|
|            |  |     |  | Ring          | City/SV/IS | Kreiskarte |   |              |
|            |  | 808 |  | E             |            | WL         | <b>Bf. Tostedt</b><br>Tostedt, Schulzentrum<br>Tostedt, GS Poststraße<br>Tostedt, Denkmal<br>Wüstenhöfen, Ort<br>Heidenau, Neue Straße<br>Heidenau, Zu den Höfen<br>Heidenau, Birkenbüschen |              |
|            |  | 808 |  | E             |            |            | Heidenau, Kallmoor  |              |
|            |  | 718 |  | D             |            | WL         | Halvesbostel, Dorfstraße 80<br>Halvesbostel, Zum Ahrensberg   |              |

**4643** **Bf. Tostedt - Heidenau, Büntberg** 

| Tarifzonen |  |     |  | Tarifbereiche |            |            | Zahl-<br>grenzen  | Haltestellen |
|------------|--|-----|--|---------------|------------|------------|---|--------------|
|            |  |     |  | Ring          | City/SV/IS | Kreiskarte |   |              |
|            |  | 808 |  | E             |            | WL         | <b>Bf. Tostedt</b><br>Tostedt, Denkmal<br>Wüstenhöfen, Ort<br>Heidenau, Neue Straße |              |
|            |  | 808 |  | E             |            | WL         | Heidenau, Büntberg  |              |

**4643** **Kakenstorf, Rudolf-Steiner-Schule - Heidenau, Büntberg** 

| Tarifzonen |  |     |  | Tarifbereiche |            |            | Zahl-<br>grenzen  | Haltestellen |
|------------|--|-----|--|---------------|------------|------------|---|--------------|
|            |  |     |  | Ring          | City/SV/IS | Kreiskarte |   |              |
|            |  | 718 |  | D             |            | WL         | Kakenstorf, Rudolf-Steiner-Schule   |              |
|            |  | 808 |  | E             |            |            | Tostedt, Denkmal<br>Wüstenhöfen, Ort<br>Heidenau, Neue Straße<br>Heidenau, Zu den Höfen<br>Heidenau, Birkenbüschen          |              |
|            |  | 808 |  | E             |            |            | Heidenau, Kallmoor  |              |
|            |  | 718 |  | D             |            |            | Halvesbostel, Dorfstraße 80<br>Halvesbostel, Zum Ahrensberg<br>Halvesbostel, Sauensieker Weg<br>Halvesbostel, Breite Straße |              |
|            |  | 718 |  | D             |            |            | Holvede, Haselweg   |              |
|            |  | 808 |  | E             |            | WL         | Heidenau, Hollinde<br>Heidenau, Büntberg  |              |

• : hvv Tarif gilt nicht

4643

**R Bf. Tostedt -  
Heidenau, Büntberg**



| Tarifzonen |  |     |  | Tarifbereiche |            |            | Zahl-<br>grenzen  | Haltestellen |
|------------|--|-----|--|---------------|------------|------------|---|--------------|
|            |  |     |  | Ring          | City/SV/IS | Kreiskarte |   |              |
|            |  | 808 |  | E             |            | WL         | <b>R Bf. Tostedt</b><br>Tostedt, Schulzentrum<br>Tostedt, Mühlenweg<br>Tostedt, Denkmal<br>Wüstenhöfen, Ort<br>Heidenau, Neue Straße<br>Heidenau, Zu den Höfen<br>Heidenau, Birkenbüschen<br>Heidenau, Kallmoor<br>Halvesbostel, Dorfstraße 80<br>Halvesbostel, Zum Ahrensberg<br>Halvesbostel, Sauensieker Weg<br>Halvesbostel, Breite Straße<br>Holvede, Haselweg<br>Heidenau, Hollinde<br>Heidenau, Büntberg |              |
|            |  | 808 |  | E             |            |            |   |              |
|            |  | 718 |  | D             |            |            |   |              |
|            |  | 718 |  | D             |            |            |   |              |
|            |  | 808 |  | E             |            | WL         |   |              |

(4/5)

Gültig ab 27.09.2024

4643

**Kakenstorf, Rudolf-Steiner-Schule -  
Heidenau, Büntberg**



| Tarifzonen |  |     |  | Tarifbereiche |            |            | Zahl-<br>grenzen  | Haltestellen |
|------------|--|-----|--|---------------|------------|------------|---|--------------|
|            |  |     |  | Ring          | City/SV/IS | Kreiskarte |   |              |
|            |  | 718 |  | D             |            | WL         | Kakenstorf, Rudolf-Steiner-Schule   |              |
|            |  | 808 |  | E             |            |            | Tostedt, Homann / Altenheim<br>Tostedt, Glüsinger Weg<br>Tostedt, GS Poststraße<br>Tostedt, Denkmal<br>Wüstenhöfen, Ort<br>Heidenau, Neue Straße<br>Heidenau, Zu den Höfen<br>Heidenau, Birkenbüschen<br>Heidenau, Kallmoor<br>Halvesbostel, Dorfstraße 80<br>Halvesbostel, Zum Ahrensberg<br>Halvesbostel, Sauensieker Weg<br>Halvesbostel, Breite Straße<br>Holvede, Haselweg<br>Heidenau, Hollinde<br>Heidenau, Büntberg |              |
|            |  | 808 |  | E             |            |            |   |              |
|            |  | 718 |  | D             |            |            |   |              |
|            |  | 718 |  | D             |            |            |   |              |
|            |  | 808 |  | E             |            | WL         |   |              |

4643

**Tostedt, Schulzentrum -  
Heidenau, Büntberg**



| Tarifzonen |  |     |  | Tarifbereiche |            |            | Zahl-<br>grenzen  | Haltestellen |
|------------|--|-----|--|---------------|------------|------------|---|--------------|
|            |  |     |  | Ring          | City/SV/IS | Kreiskarte |   |              |
|            |  | 808 |  | E             |            | WL         | Tostedt, Schulzentrum<br>Tostedt, GS Poststraße<br>Tostedt, Denkmal<br>Wüstenhöfen, Ort<br>Heidenau, Neue Straße<br>Heidenau, Zu den Höfen<br>Heidenau, Birkenbüschen<br>Heidenau, Kallmoor<br>Halvesbostel, Dorfstraße 80<br>Halvesbostel, Zum Ahrensberg<br>Halvesbostel, Sauensieker Weg<br>Halvesbostel, Breite Straße<br>Holvede, Haselweg<br>Heidenau, Hollinde<br>Heidenau, Büntberg |              |
|            |  | 808 |  | E             |            |            |   |              |
|            |  | 718 |  | D             |            |            |   |              |
|            |  | 718 |  | D             |            |            |   |              |
|            |  | 808 |  | E             |            | WL         |   |              |

4643

**R** Bf. Tostedt -  
Heidenau, Büntberg



| Tarifzonen |  |     |  | Tarifbereiche |            |            | Zahl-<br>grenzen  | Haltestellen |
|------------|--|-----|--|---------------|------------|------------|---|--------------|
|            |  |     |  | Ring          | City/SV/IS | Kreiskarte |   |              |
|            |  | 808 |  | E             |            | WL         | <b>R</b> Bf. Tostedt<br>Tostedt, GS Poststraße<br>Tostedt, Denkmal<br>Wüstenhöfen, Ort<br>Heidenau, Neue Straße<br>Heidenau, Büntberg |              |
|            |  | 808 |  | E             |            | WL         |   |              |

(5/5)

4643

**R** Bf. Tostedt -  
Heidenau, Büntberg



| Tarifzonen |  |     |  | Tarifbereiche |            |            | Zahl-<br>grenzen  | Haltestellen |
|------------|--|-----|--|---------------|------------|------------|---|--------------|
|            |  |     |  | Ring          | City/SV/IS | Kreiskarte |   |              |
|            |  | 808 |  | E             |            | WL         | <b>R</b> Bf. Tostedt<br>Tostedt, Schulzentrum<br>Tostedt, GS Poststraße<br>Tostedt, Denkmal<br>Wüstenhöfen, Ort<br>Heidenau, Neue Straße<br>Heidenau, Zu den Höfen<br>Heidenau, Birkenbüschen<br>Heidenau, Kallmoor<br>Halvesbostel, Dorfstraße 80<br>Halvesbostel, Zum Ahrensberg<br>Halvesbostel, Sauensieker Weg<br>Halvesbostel, Breite Straße<br>Holvede, Haselweg<br>Heidenau, Hollinde<br>Heidenau, Büntberg |              |
|            |  | 808 |  | E             |            |            |   |              |
|            |  | 718 |  | D             |            |            |   |              |
|            |  | 718 |  | D             |            |            |   |              |
|            |  | 808 |  | E             |            | WL         |   |              |

Gültig ab 27.09.2024