

Tarifzonen				Tarifbereiche			Zahl- grenzen	Haltestellen	
				Ring	City/SV/IS	Kreiskarte			
		401			B			ZG	S Rissen Schule Marschweg Klövensteenweg (Süd) Suurheid Asklepios Westklinikum (West) Asklepios Westklinikum (Mitte) Asklepios Westklinikum (Ost) Bahnübergang Sieversstücken
		401						ZG	Sieversstücken
		301							S Sülldorf Blankeneser Friedhof Siebenbuchen Wulfsdal
								ZG	S Blankenese Mühlenberg S Hochkamp Grotefendweg Darbovenstieg Sülldorfer Landstraße Pieperweg Holtbarg Schenefelder Holt Heerbrook Am Botterbarg Isfeldstraße Langelohstraße (Nord)
		301			B				Knabeweg
		201			A			ZG	Elbe-Einkaufszentrum Windmühlenweg Flottbeker Drift Groß Flottbeker Straße Ebertallee Böcklinstraße
								ZG	S Othmarschen Röpers Weide Behringstraße (AK Altona) AK Altona (Eingang) Behringstraße (AK Altona)
		101						ZG	Griegstraße Kreuzkirche Ottensen Bleickenallee (Kinderkrankenhaus) Große Brunnenstraße Bahrenfelder Straße
		201							
		101			A			ZG	S Bf. Altona

1

Sieversstücken -
S Bf. Altona



Tarifzonen				Tarifbereiche			Zahl- grenzen	Haltestellen	
				Ring	City/SV/IS	Kreiskarte			
		401			B			ZG	Sieversstücken
		301							S Sülldorf
									Blankeneser Friedhof
									Siebenbuchen
									Wulfsdal
								ZG	S Blankenese
									Mühlenberg
									S Hochkamp
									Grotefendweg
									Darbovenstieg
									Sülldorfer Landstraße
									Pieperweg
									Holtbarg
									Schenefelder Holt
									Heerbrook
									Am Botterbarg
									Isfeldstraße
		301			B				Langelohstraße (Nord)
		201			A				Knabeweg
								ZG	Elbe-Einkaufszentrum
									Windmühlenweg
									Flottbeker Drift
									Groß Flottbeker Straße
									Ebertallee
								ZG	S Othmarschen
									Röpers Weide
									Behringstraße (AK Altona)
	101	201						ZG	Griegstraße
									Kreuzkirche Ottensen
									Bleickenallee (Kinderkrankenhaus)
									Große Brunnenstraße
									Bahrenfelder Straße
	101				A			ZG	S Bf. Altona

1

S Bf. Altona -
Schenefelder Holt



Tarifzonen				Tarifbereiche			Zahl- grenzen	Haltestellen	
				Ring	City/SV/IS	Kreiskarte			
		101			A			ZG	S Bf. Altona
									Bahrenfelder Straße
									Große Brunnenstraße
									Bleickenallee (Kinderkrankenhaus)
									Kreuzkirche Ottensen
		201	101					ZG	Griegstraße
									Behringstraße (AK Altona)
									Röpers Weide
								ZG	S Othmarschen
									Böcklinstraße
									Ebertallee
									Groß Flottbeker Straße
									Flottbeker Drift
									Windmühlenweg
								ZG	Elbe-Einkaufszentrum
		201			A				Knabeweg
			301		B				Langelohstraße (Nord)
									Isfeldstraße
									Heerbrook
			301		B				Schenefelder Holt

• : hvv Tarif gilt nicht

(2/5)

Gültig ab 18.07.2024

1

S R Bf. Altona -
Schenefelder Holt



Tarifzonen				Tarifbereiche			Zahl- grenzen	Haltestellen
				Ring	City/SV/IS	Kreiskarte		
		101		A			ZG	S R Bf. Altona Bahrenfelder Straße Große Brunnenstraße Bleickenallee (Kinderkrankenhaus) Kreuzkirche Ottensen
		201					ZG	Griegstraße Behringstraße (AK Altona) AK Altona (Eingang) Behringstraße (AK Altona) Röpers Weide
		101					ZG	S Othmarschen Böcklinstraße Ebertallee Groß Flottbeker Straße Flottbeker Drift Windmühlenweg
		201		A			ZG	Elbe-Einkaufszentrum Knabeweg Langelohstraße (Nord) Isfeldstraße Heerbrook
		301		B				Schenefelder Holt
		301		B				

1

S R Bf. Altona -
Rissen








Tarifzonen				Tarifbereiche			Zahl- grenzen	Haltestellen
				Ring	City/SV/IS	Kreiskarte		
		101		A			ZG	S R Bf. Altona Bahrenfelder Straße Große Brunnenstraße Bleickenallee (Kinderkrankenhaus) Kreuzkirche Ottensen
		201					ZG	Griegstraße Behringstraße (AK Altona) AK Altona (Eingang) Behringstraße (AK Altona) Röpers Weide
		101					ZG	S Othmarschen Böcklinstraße Ebertallee Groß Flottbeker Straße Flottbeker Drift Windmühlenweg
		201		A			ZG	Elbe-Einkaufszentrum Knabeweg Langelohstraße (Nord) Isfeldstraße Heerbrook Schenefelder Holt Holtbarg Pieperweg Sülldorfer Landstraße Darbovenstieg Grotefendweg S Hochkamp Mühlenberg
		301		B			ZG	S Blankenese Wulfsdal Siebenbuchen Blankeneser Friedhof S Sülldorf
		401					ZG	Sieversstücken Bahnübergang Sieversstücken Asklepios Westklinikum (Ost) Asklepios Westklinikum (Mitte) Asklepios Westklinikum (West) Suurheid Klövensteenweg (Süd)
		401		B			ZG	S Rissen

• : hvv Tarif gilt nicht

(3/5)

Gültig ab 18.07.2024

Tarifzonen				Tarifbereiche			Zahl- grenzen	Haltestellen
				Ring	City/SV/IS	Kreiskarte		
			101		A		ZG	 Bf. Altona Bahrenfelder Straße Große Brunnenstraße Bleickenallee (Kinderkrankenhaus) Kreuzkirche Ottensen Griegstraße
		201	101				ZG	Behringstraße (AK Altona) Röpers Weide
							ZG	 Othmarschen Böcklinstraße Ebertallee Groß Flottbeker Straße Flottbeker Drift Windmühlenweg
		201			A		ZG	Elbe-Einkaufszentrum Knabeweg
			301		B			Langelohstraße (Nord) Isfeldstraße Heerbrook Schenefelder Holt Holtbarg Pieperweg Sülldorfer Landstraße Darbovenstieg Grotefendweg  Hochkamp Mühlenberg
							ZG	 Blankenese Wulfsdal Siebenbuchen
			301					Blankeneser Friedhof
			401		B		ZG	 Sülldorf Sieversstücken

Tarifzonen				Tarifbereiche			Zahl- grenzen	Haltestellen
				Ring	City/SV/IS	Kreiskarte		
		101		A			ZG	S Bf. Altona
								Bahrenfelder Straße
								Große Brunnenstraße
								Bleickenallee (Kinderkrankenhaus)
								Kreuzkirche Ottensen
		201					ZG	Griegstraße
								Behringstraße (AK Altona)
			101					AK Altona (Eingang)
								Behringstraße (AK Altona)
								Röpers Weide
							ZG	S Othmarschen
								Böcklinstraße
								Ebertallee
								Groß Flottbeker Straße
								Flottbeker Drift
								Windmühlenweg
		201		A			ZG	Elbe-Einkaufszentrum
								Knabeweg
			301	B				Langelohstraße (Nord)
								Isfeldstraße
								Heerbrook
								Schenefelder Holt
								Holtberg
								Pieperweg
								Sülldorfer Landstraße
								Darbovenstieg
								Grotfendweg
								S Hochkamp
								Mühlenberg
							ZG	S Blankenese
								Wulfsdal
								Siebenbuchen
			301					Blankeneser Friedhof
								S Sülldorf
		401		B			ZG	Sieversstücken

(5/5)

Gültig ab 18.07.2024