







20


 Bf. Altona -  
 Rübenkamp

HOCHBAHN

Tarifzonen				Tarifbereiche			Zahl- grenzen	Haltestellen	
				Ring	City/SV/IS	Kreiskarte			
		101			A			ZG	  Bf. Altona Gerichtstraße Max-Brauer-Allee (Mitte)  Holstenstraße Alsenplatz Fruchttalée (Hamburg-Haus)
		103						ZG	Schulweg Goebenstraße Kottwitzstraße
		101						ZG	Gärtnerstraße Löwenstraße (Facharztklinik) UK Eppendorf Eppendorfer Park (UKE) Julius-Reincke-Stieg (Bethanien) Eppendorfer Marktplatz
		105						ZGD	 Hudtwalckerstraße Winterhuder Marktplatz Ohlsdorfer Straße (Planetarium) Jahnring (Mitte) Überseering (West) Dakarweg Kapstadtring
		103	105		A			ZG	 Rübenkamp


20

 Rübenkamp -  

 Bf. Altona



HOCHBAHN

Tarifzonen				Tarifbereiche			Zahl- grenzen	Haltestellen	
				Ring	City/SV/IS	Kreiskarte			
	105	103			A			ZG	 Rübenkamp Kapstadtring Dakarweg Überseering (West) Jahnring (Mitte) Ohlsdorfer Straße (Planetarium)
	105							ZGD	 Hudtwalckerstraße Eppendorfer Marktplatz Julius-Reincke-Stieg (Bethanien) Eppendorfer Park (UKE) UK Eppendorf Löwenstraße (Facharztklinik)
	101							ZG	Gärtnerstraße Kottwitzstraße Goebenstraße
		103						ZG	Schulweg Fruchttalée (Hamburg-Haus) Alsenplatz  Holstenstraße Max-Brauer-Allee (Mitte) Gerichtstraße
	101				A			ZG	  Bf. Altona

20

 Rübenkamp -  
 Gärtnerstraße

HOCHBAHN

Tarifzonen				Tarifbereiche			Zahl- grenzen	Haltestellen	
				Ring	City/SV/IS	Kreiskarte			
	105	103			A			ZG	 Rübenkamp Kapstadtring Dakarweg Überseering (West) Jahnring (Mitte) Ohlsdorfer Straße (Planetarium)
	105							ZGD	 Hudtwalckerstraße Eppendorfer Marktplatz Julius-Reincke-Stieg (Bethanien) Eppendorfer Park (UKE) UK Eppendorf Löwenstraße (Facharztklinik)
		103			A			ZG	Gärtnerstraße

• : hvv Tarif gilt nicht

20

(1/1)

Gültig ab 15.12.2024